

Dorpsvisie **DRONRYP**

2024 - 2034

**SAMEN BOUWEN AAN EEN VITAAL,
DUURZAAM & GROEN DRONRYP**



DORPSBELANG DRONRYP
MET ELKAAR - VOOR ELKAAR





COLOFON

TEKST

Bestuursleden Dorpsbelang
Johan Dalstra

FOTOGRAFIE

Klaas Koopmans

VORMGEVING EN DRUK

Mijnvormgever.nl, Erik Tijisma

EINDREDACTIE

Johan Dalstra



Inhoud

Voorwoord	4
Inleiding	7
1. Wonen	9
2. Zorg, dienstverlening & voorzieningen	12
3. Jeugd	17
4. Sport	20
5. Cultuur	24
6. Mobiliteit & verkeersveiligheid	26
7. Openbare ruimtes & biodiversiteit	29
8. Recreatie & toerisme	33
9. Historisch erfgoed Dronryp	38
10. Energie neutraal	43

Voorwoord

Voor u ligt de uiteindelijke versie van de dorpsvisie voor Dronryp voor de periode 2024-2034.



Het bestuur van Dorpsbelang Dronryp heeft het voortouw genomen voor het proces om te komen tot deze hernieuwde dorpsvisie. Op dit moment zijn ongeveer 1100 huishoudens lid van Dorpsbelang. Met circa 1400 wooneenheden in het dorp hebben we een dekking van bijna 70% waar we uiteraard heel trots op zijn. Dorpsbelang communiceert 6 keer per jaar via de Gearfetter aan haar leden waar wij in het belang van ons mooie dorp mee bezig zijn. Uiteraard is de dorpsvisie van toepassing voor alle inwoners van Dronryp en niet alleen voor de Leden van Dorpsbelang. Daarom is deze aan alle inwoners van het dorp verstrekt. 🐄🐄🐄

Naar aanleiding van het opstellen van een dorpsvisie, hebben wij kernwaarden voor ons als bestuur van Dorpsbelang opgesteld. Deze waarden helpen als intern kompas en geven

duidelijk weer waar wij voor staan. We hebben een bepaald model gekozen om onze waarden te definiëren. Dit model bestaat uit drie onderdelen.

1. **DE OVERTUIGING**, ofwel het 'waarom', geeft de sociaal maatschappelijke ambitie weer. Het beschrijft waarom we er zijn als Dorpsbelang.
2. **DE BELOFTE**, ofwel het 'wat' geeft aan wat Dorpsbelang wil bieden.
3. **DE KERNWAARDEN**. Deze zijn onderverdeeld in drie groepen:
 - a. **Ankerwaarden**: waar komen we vandaan en waarom zijn we er als Dorpsbelang
 - b. **Aspiratiewaarden**: hoe willen we werken als Dorpsbelang
 - c. **Eigenwaarde**: waar staan we voor als Dorpsbelang

'WAAR STAAN WE VOOR'
BETROKKENHEID

'HOE'
BETROUWBAAR
& INTEGER



'WAAROM ZIJN WE ER ALS DB'
SAMENWERKEN & VERBINDEN,
ONTWIKKELEN

Een speciaal woord van dank aan Tineke Helmers van Doarpswurk. Zij heeft ons professioneel begeleid tijdens de gespreksavonden met inwoners van Dronryp. Zonder haar waren deze avonden minder gestructureerd verlopen. Ook speciale dank aan Johan Dalstra die alle uitgebrachte wensen heeft samengevat tot een leesbaar geheel, met duidelijke plannen en adviezen.

Wij leven in de veronderstelling dat deze visie breed gedragen wordt. Wij hebben hiermee een kader in handen waarbinnen we de komende jaren kunnen werken. Wij zullen bij onze jaarlijkse algemene ledenvergadering telkens terugkoppeling geven over bereikte doelen en geplande speerpunten. Wij wensen u veel leesplezier!

Namens het bestuur
van Dorpsbelang Dronryp,

Martin Haarman
voorzitter





Inleiding

Dronryp is van oorsprong een terpdorp met een rijke historie. Ons dorp ligt tussen Leeuwarden en Franeker, langs de A31, op de grens van de bouwhoek en de greiden, in de gemeente Waadhoeke. Dronryp telt ongeveer 3500 inwoners.



Rypsters zijn 'grutsk' op hun huidige dorp vanwege de open sfeer, saamhorigheid, tolerantie, gastvrijheid en het vele groen. Tevens worden ze blij van de huidige voorzieningen, het bloeiende verenigingsleven en de georganiseerde activiteiten/festiviteiten.

Om ons dorp ook in de toekomst aantrekkelijk te houden voor alle leeftijdsgroepen is Dorpsbelang in gesprek gegaan met de Rypsters om te horen wat moet blijven, wat mag en kan veranderen en welke andere wensen er nog meer leven. Via een enquête en twee gespreksavonden zijn voldoende plannen en adviezen verzameld om een

dorpsvisie 2024 - 2034 te schrijven. Hierin komen alle belangrijke thema's aan de orde, inclusief aandacht voor duurzaamheid, biodiversiteit en energieneutraal wonen. Alle thema's worden afgesloten met het kopje 'Adviezen & Plannen'. Om de visie om te zetten in daden zullen we als Rypsters samen met elkaar aan de slag moeten.





An aerial photograph of a village, likely Dronryp, showing a mix of green agricultural fields, a cluster of houses with a church spire, and a road. The image is partially obscured by an orange square containing the number '1.' and the title 'Wonen'.

1.

Wonen

Willen we ons dorp in de toekomst leefbaar houden, dan zullen we voor voldoende en passende woonruimte voor alle doelgroepen moeten zorgen. Dat betekent dat we opnieuw moeten kijken naar het aanbod sociale en gewone huurwoningen en goedkope en duurdere koopwoningen. We zullen moeten bepalen waar nieuwe woningen komen te staan. Waar mogelijk willen we inbreiden met behoud van het dorpse karakter en voldoende afwisseling. Hierbij kan ook gedacht worden aan type woningen zoals Tiny Houses, levensloopbestendige woningen en woningen voor mensen met een (lichamelijke) beperking. Dronryp blijft dan een dorp waar voldoende te kiezen is voor iedereen.

We zijn een groen dorp en willen dat blijven. Hier-voor is het wel noodzakelijk dat bij nieuwbouwplan-nen, huizen en/of bedrijfsgebouwen, in of buiten het dorp, ruimte is voor natuurinclusief bouwen en een groenplan om het huidige aanzien van ons dorp te waarborgen. Gespecialiseerde ecologische bedrijven kunnen hierbij helpen.

Op de volgende locaties is woningbouw in ontwikkeling of wordt verkennend onderzoek gedaan:

- PLAN PUOLDYK / SKRIES
- HUURAPPARTEMENTEN AAN DE TERP
- BIJ DE OPSLACH EN BEDRIJVEN CENTRUM-ZUID
- LJOUWERTERTREKWEI



Plannen & Adviezen

- › Voorkeur inbreiden boven uitbreiden;
- › Groenplan onderdeel bouwplan;
- › Voorkeursbehandeling (jonge) Rypsters bij woningbouw verhuur en koop;
- › Onderzoek naar woningbehoefte jonge Rypsters/senioren/en anderen middels enquête;
- › Waar mogelijk in bestaande straten aanplanten van bomen in overleg met bewoners.

Eventueel in samenspraak met de *Werkgroep Biodiversiteit*.



Zorg, dienstverlening & voorzieningen

2.

De Rypster Mienskip omvat alle inwoners en ondernemers uit het dorp en het buitengebied. We denken om elkaar ongeacht levensbeschouwing, kleur of afkomst. We zijn een hecht dorp, waar iedereen zich snel thuis voelt en met ons mee doet. We realiseren ons dat dat niet vanzelfsprekend is en dat we daar met elkaar voortdurend om denken en aan werken.







Met de bouw van het gezondheidscentrum op de Terp is in 2023 een lang gekoesterde wens in vervulling gegaan. Samen met de tandartsenkliniek beschikt ons dorp nu over een goed aanbod van zorg en dienstverlening.

Ook met de voorzieningen is het met kinderopvang, basisonderwijs, een Bieb, diverse sportverenigingen, toneelgroepen, een openlucht spel, een muziekvereniging, vele werkgroepen op allerlei gebied, kerken, horecagelegenheden, middenstand, bedrijven en MFA d' âld skoalle goed gesteld. Tevens is Dronryp prima bereikbaar met bus en trein en via autowegen en fiets-/wandelpaden. Desondanks hebben de Rypsters voor de toekomst aanbevelingen gedaan voor verbetering en uitbreiding.



Plannen & Adviezen

- › **Een maandelijkse/wekelijkse streekmarkt** gericht op (biologische) streekproducten uit de directe omgeving van Dronryp;
- › **Een openbare groenten- en fruittuin**, waar vrijwilligers/liefhebbers groenten kweken en fruitbomen onderhouden en waar iedereen, die daar behoefte aan heeft, groenten en fruit mag oogsten;
- › Realiseren van één **pakketafhaalpunt** voor alle vervoerders in Dronryp;
- › De **3 IKC's** (= Integraal Kind Centra; voorheen basisscholen) in Dronryp willen over 10 jaar zo vergaand **samenwerken** als mogelijk, wenselijk en van meerwaarde is;
- › **Stimuleren en faciliteren kleinschalige middenstand** in kern Dronryp;
- › Bewoners hebben behoefte aan regelmatig **'blauw'** in het dorp.





A young person is standing in a room, holding a yellow balloon. The floor is covered with large, colorful, abstract light projections in shades of blue, green, and red. The person is wearing a dark shirt and dark pants. The background shows a white wall and a radiator.

3.

Jeugd

Willen we de slogan ‘de jeugd heeft de toekomst’ doen slagen, dan zullen we als volwassenen samen met de jeugd dit inhoud moeten gaan geven. Er moeten dan voldoende speel- en ontmoetingsplekken zijn, goed verspreid over het dorp. Hier kunnen de peuters en kleuters dan samen met ouders/verzorgers veilig en plezierig spelen en samenkomen. Voor de midden- en bovenbouw van de basisscholen en voor de leerlingen van het voortgezet onderwijs zullen we samen met deze jongeren voorzieningen moeten creëren, die aansluiten bij hun behoeften en interesses. Hierbij kunnen we denken aan sport- en culturele activiteiten, zodat de jongeren zich samen kunnen ontplooien en hun talenten kunnen ontdekken.



In Dronryp hebben we nu speeltuintjes, een skatebaan en een jeugdsoos voor de basisschooljeugd in de MFA, georganiseerd door Interije. De jeugd maakt ook gebruik van de speelpleinen bij de basisscholen en van het voetbalveld in het dorp. Vooral voor de groep jongeren van het voortgezet onderwijs zijn er in Dronryp weinig tot geen ontmoetingsmogelijkheden, waardoor

verveling en daardoor vandalisme ontstaat. Bekend is dat er een aantal 'keten' zijn waar deze jongeren vooral in het weekend samen komen en waar oogluikend alcoholgebruik door minderjarigen wordt toegestaan. Ook is bekend dat in Dronryp door jongeren drugs worden gebruikt en verhandeld.





Plannen & Adviezen:

- › **Samenstellen Werkgroep Jeugd met jongeren**, jongerenwerk gemeente Waadhoeke, buurtsportcoach en enthousiaste volwassen dorpelingen (liefst 30ers & 40ers);
- › **Plan ontwikkelen** voor onder andere:
 - Realiseren 'hangplek' jeugd voortgezet onderwijs;
 - Realiseren van bijvoorbeeld: pannakooi/baseballveld/klimwand/freestylebaan/pumptrackbaan;
 - Organiseren culturele activiteiten samen met scholen, horeca en Interije.

Sport

4.

In Dronryp kun je deelnemen aan diverse sporten zoals voetballen, kaatsen, volleybal, gymnastiek, biljarten, kaarten, jeu de boules, yoga, Pilatus, dansen, volksdansen, tennis en schaatsen.

Vooraf bij de twee grootste verenigingen, voetbalvereniging Dronrijp en kaatsvereniging Sjirk de Wal, treffen jong en oud elkaar tijdens sportactiviteiten.





Helaas is er weinig binding tussen alle verenigingen, omdat de faciliteiten verspreid in en buiten het dorp liggen. Niet alle accommodaties zijn meer up-to-date. Daarnaast missen we de mogelijkheid om alle sporten binnen ons dorp te kunnen doen. Voor een aantal sporten zijn de Rypsters aangewezen op de sportvelden en de sporthal Schatzenburg. Een goede, maar geen ideale oplossing.



Plannen & Adviezen

- › **Realiseren omnivereniging**, waarbij zoveel mogelijk verenigingen uit Dronryp kunnen aanhaken;
- › **Realiseren sportaccommodatie** aan de rand van Dronryp voor onder andere: de voetbalvereniging, tennisclub en andere sporten, met mogelijkheden voor een kaatsmuur, pumphackbaan, padelbaan, outdoor-fitness;
- › Werkgroep Sport: **onderzoek naar haalbaarheid** bovenstaande doelen.



Cultuur

5.

Dronryp heeft een ruim aanbod om cultuur, in de breedste zin van het woord, op te 'snuiven' of er zelf uitvoering aan te geven. Twee toneelgezelschappen, twee koren, een muziekvereniging, een openluchtspel, de Merke, Skots & Skeef festival, het Nut, Rypster Aldheidskeamer, Wurkgroep Histoarysk Dronryp, Culturele Commissie d' Alde Wite, Commissie Dodenherdenking, drie horecagelegenheden, waarvan twee met toneel, twee kerken en een MFA met daarin een bieb en een jeugdhonk, gerund door Stichting Interije.

Wat willen we nog meer. Wellicht is het een idee om via de Gearfetter een onderzoek te doen wat de Rypsters, naast bovengenoemde mogelijkheden, nog aan culturele activiteiten zouden willen doen, zien of ontwikkelen.





Plannen & Adviezen

- > **Enquête over cultuur** in Dronryp;
wat mist er nog.



Mobiliteit & verkeersveiligheid

6.

Mobiliteit dient voor alle doelgroepen in Dronryp gewaarborgd te zijn met vanzelfsprekend behoud van het huidige openbaar vervoer van bus en trein. We willen graag dat iedereen zich in ons dorp veilig kan verplaatsen van A naar B. Of het nu gaat om voetgangers, fietsers, scooters, motoren, automobilisten (= personenwagens, vrachtwagens, tractoren en ander landbouwverkeer), mensen in een rolstoel of op een scootmobiel, altijd zal er om elkaar moeten worden gedacht.



Dat vraagt in Dronryp vooral van automobilisten en ander gemotoriseerd verkeer aangepast rijgedrag om zo samen met de andere weggebruikers een veilige, leefbare verkeersdeelname te realiseren. Niet alle huidige wegen, fietspaden en voetpaden zijn daar nu geschikt voor. Daarom zullen er aanpassingen en creatieve oplossingen moeten komen om de bovengenoemde doelstellingen te gaan realiseren.



Plannen & Adviezen

- › **Aanpassing weggebruik Hearewei**, om zo fietsers veilig meer ruimte te geven ten opzichte van het gemotoriseerde verkeer;
ADVIES: aanbrengen van visuele fietsstroken en veilige oversteekplaatsen.
- › **Veel kinderen uit Dronryp gaan op de fiets** naar de sportaccommodatie Schatzenburg. Hierbij passeren ze meerdere rotondes, waarbij gemotoriseerd verkeer voorrang heeft op de fietsers;
ADVIES: voorrangssituatie bij deze rotondes wijzigen in voorrang voor fietsers.
- › Waar mogelijk **wandelpaden verbreden** zodat wandelaars en gebruikers van een rolstoel of scootmobiel elkaar ruimschoots kunnen passeren;
- › **Onderzoek tot aanschaf van elektrische deelauto's**, eventueel te plaatsen bij MFA.



7.

Openbare ruimtes & biodiversiteit

Dronryp is een aantrekkelijk dorp met veel groen en we willen dat dan ook graag behouden en waar mogelijk uitbreiden. We hebben openbaar groen aan de westzijde, het zogenaamde Rypster bos, de 'bosrand' vanaf de rotonde Strjitwei langs de Skries tot het bedrijvencentrum Zuid, het oostelijk gebied nabij Fûgellân en het wandelpad langs de Harnzer Trekfeart tot aan de Buorsterfeart.



De **Werkgroep Biodiversiteit** is sinds twee jaar actief om de Rypsters bewust te maken van biologische diversiteit binnen de natuur en hoe deze te behouden, te herstellen of uit te breiden. Ze doen dit via voorlichting op de scholen, via hun Facebook pagina, artikelen in de dorpskrant De Gearfetter, wandelexcursies en themavonden voor leden van het Nut.



Mooie resultaten van deze werkgroep zijn o.a. samen met de leerlingen van de 3 basisscholen percelen in het Rypster Bos in te zaaien met biologische mengsels van inheemse planten en het plaatsen van grote insectenhôtels. Daarnaast heeft deze werkgroep veelvuldig constructief overleg met de gemeente Waadhoeke over het maaibeleid in en rondom Dronryp.



Plannen & Adviezen

- › **Mogelijkheden herinrichting groenzone** van de Puoldyk tot aan de Harnzer Trekfeart in overleg met aangrenzende bewoners (zie ook thema recreatie);
- › **Plaatsen vleermuizenkasten en leembulten** (voor bijen die leven in de grond);
- › Samen met vogelwacht en boeren rondom Dronryp verkennend onderzoek naar het inrichten van een **plas-drasgebied**;
- › Waar mogelijk in openbare ruimtes **fruitbomen en eetbare bessenstruiken aanplanten** in overleg met gemeente Waadhoeke en werkgroep Biodiversiteit;
- › **Voorlichting over nadelen verstening** van tuinen.



8.



Recreatie & toerisme

We willen als dorp graag aantrekkelijk zijn voor recreanten/toeristen, die ons dorp per fiets, te voet, per boot of gemotoriseerd (auto, motor, scooter, enz.) bezoeken. We liggen op gunstige afstand van Franeker, Harlingen, Leeuwarden en Sneek. Dronryp is via deze steden gemakkelijk te bereiken langs fiets-, wandel-, auto- en vaarroutes.

Dat Dronryp aantrekkelijk is voor recreanten/toeristen bewijst het plaatsen van een TOP-zuil (= Toeristisch Overstap Punt), bij de MFA, door *Recreatieschap Marrekrite* (organisatie voor varen, wandelen en fietsen) in ons dorp. Hierop komen alle aantrekkelijkheden van Dronryp en alle wandel- en fietsroutes van en naar Dronryp te staan.





We worden zo onderdeel van een groot Frysk toeristisch netwerk met gratis naamsbekendheid. Dit betekent wel dat we zullen moeten gaan investeren in veilige en goed onderhouden wandel- en fietspaden en dat er oplaadpunten voor auto's en fietsen komen. We moeten dan ook meer dan nu de mogelijkheden van het Van Harinxmakanaal en de Harnzer Trekfeart voor recreatieve watersporters gaan benutten.



Plannen & Adviezen

- › **Aanleggen oplaadpunten** voor auto's en fietsen bij de MFA;
- › **Aanbrengen uniforme bewegwijzering** in dorp naar bezienswaardigheden en TOP-zuil;
- › Mogelijkheid **onderzoeken voor lunchroom** (koffie, thee, fris, broodje, e.d.) bij warme bakker.


HARNZER TREKFEART

De Harnzer Trekfeart, ten zuidwesten van Dronryp, is nu een aftakking van het Van Harinxmakanaal. Al jarenlang is de toestand van de Trekfeart en de omgeving onderwerp van discussie. Het fiets-/wandelpad langs de Trekfeart is te smal. Hierdoor is het niet mogelijk dat fietsers, wandelaars, gebruikers van rolstoel en scootmobiel elkaar ruim kunnen passeren.

De walbeschoeiing is verrommeld en op sommige plekken niet meer aanwezig. De vele, meestal zelf aangelegde steigers, zijn gevaarlijk, rommelig en niet passend bij de historische Trekfeart. De diepgang van de Trekfeart is dusdanig laag, dat toegang voor grotere boten niet mogelijk is. Kortom, hier is het nodige te verbeteren!

Plannen & Adviezen

- › **Verbreden en vernieuwen wandel- en fietspad** langs de Harnzer Trekfeart, zodat wandelaars, fietsers, gebruikers rolstoel en scootmobiel zich hier ruim kunnen verplaatsen in beide richtingen;
- › **Vernieuwen van de walbeschoeiing** met behoud van natuurlijke elementen en aandacht voor biodiversiteit in overleg met Werkgroep Biodiversiteit;
- › **Aanleg van uniforme aanlegsteigers** tot in de dorpskom voor bezoekers en voor dorpsbewoners;
- › **Uitbaggeren** van de Harnzer Trekfeart.



WATERGEBIED FÛGELLÂN

Aan de oostkant van Dronryp is eind 90-er jaren een recreatief watergebied voor Dronryp ontwikkeld met een open verbinding naar het Van Harinxmakanaal (= laatste stukje Harnzer Trekfeart). Hier zijn een botenhelling, een ophaalbrug, aanlegsteigers en een zwemvijver. De aanleg van de skatebaan in dit gebied bleek een welkome aanvulling voor de jeugd.

Met de komst van De IJstuin, een ijs- en theesalon, en de aanleg van het fietspad langs het Van Harinxmakanaal van Leeuwarden naar Dronryp, wordt het watergebied steeds attractiever voor wandelaars en fietsers. Helaas voldoet de huidige staat van het watergebied al een tijd niet meer aan wat er van verwacht mag worden. De grootte van de zwemvijver wordt steeds meer bedreigd door verdergaande begroeiing vanaf de wal in de vijver en door dichtslibbing. Vlonders en steigers zijn op sommige plekken verrot.



Daarnaast is de brug nodig toe aan een totale opknapbeurt. Het renoveren en uitbreiden van het watergebied Fûgellân vraagt om een totaalplan, waarbij omwonenden, de andere inwoners van Dronryp en de *Werkgroep Biodiversiteit* betrokken kunnen worden. Het bestuur van Dorpsbelang zal hierin leidend moeten zijn.






Plannen & Adviezen

- › Huidige **walbegroeiing** terugbrengen in oorspronkelijke staat;
- › **Uitbaggeren** van watergebied Fûgellân tot aan de aanlegsteigers van de Strânlijp;
- › **Vernieuwen** vlonders en steigers;
- › **Renoveren** ophaalbrug;
- › **Realiseren** openbare toiletvoorzieningen ter hoogte van de botenhelling;
- › **Aanbrengen** zwemstrand (zie voorstel schets);
- › Plaatsen **zwemtrappen** op meerdere locaties;
- › **Uitbreiden** skatebaan met bijvoorbeeld pumptrackbaan en/of outdoor fitness;
- › **Behoud** openbare groene ruimte voor verbeteren biodiversiteit in overleg met *Werkgroep Biodiversiteit*.

Historisch Erfgoed Dronryp

De rijke historie van Dronriyp/Dronryp rechtvaardigt een apart hoofdstuk in de dorpsvisie 2024. Dronryp mag blij zijn met amateurhistorici, die de geschiedenis van hun dorp een warm hart toedragen en willen doorgeven aan de volgende generaties. Op Skilpaed 16 is de *Rypster Aldheidskeamer* van Geert Venema gevestigd in een voormalige bakkerij, winkel en woonhuis.

9.





Geert Venema heeft gedurende zijn leven alles verzameld van Dronryp en dat is terug te vinden aan de wanden, in kasten en in mappen. Hij gebruikt daarvoor het gehele pand. In 2015 is de Werkgroep Histoarysk Dronryp gestart om de geschiedenis van Dronryp aan de buitenwereld te tonen door het organiseren van activiteiten zoals de Open Monumenten Dag, excursies, dorpswandelingen, fietsroutes, exposities, uitgave boek, en dergelijke.

De Werkgroep krijgt van voormalige en huidige dorpsbewoners van alles aangeboden om te bewaren en te exposeren, zoals: schilderijen, voorwerpen en geschriften. De Werkgroep beschikt over een historische hoek in de Bieb en laat daar in vitrinekasten zien wat ze hebben gekregen. Ook drie etalages op de hoek Skilpaed/Brêgebuorren van Witteveen Groenprojecten & Adveisbureau, worden hiervoor gebruikt met wisselende tentoonstellingen.



Plannen & Adviezen

- › Realiseren van **één museale ontmoetingsplek** op de zolder van de MFA in samenwerking met de Bieb;
- › **Werkgroep samenstellen** door MFA met Dorpsbelang, Werkgroep Histoarysk Dronryp, Rypster Aldheidskeamer;
- › Programma Dodenherdenking 4 mei bij de brug **evalueren en eventueel aanpassen**.

Het zou voor Rypsters (jong en oud), toeristen en andere geïnteresseerden prachtig zijn als er één museale ontmoetingsplek komt, die regelmatig open is en waar bezoekers een goed beeld krijgen van Dronryp door de eeuwen heen. Hiervoor zou een samenwerking moeten komen met Dorpsbelang, *Rypster Aldheidskeamer*, *Werkgroep Histoarysk Dronryp*, VvW Sjirk de Wal, MFA.



10.

Energie neutraal

Sinds 2021 heeft Dronryp een *Energie Coöperatie Dronryp*. Deze coöperatie streeft er naar om in 2035 alle energie in Dronryp fossielvrij te maken en als lokale gemeenschap zoveel mogelijk energie zelf op te wekken.

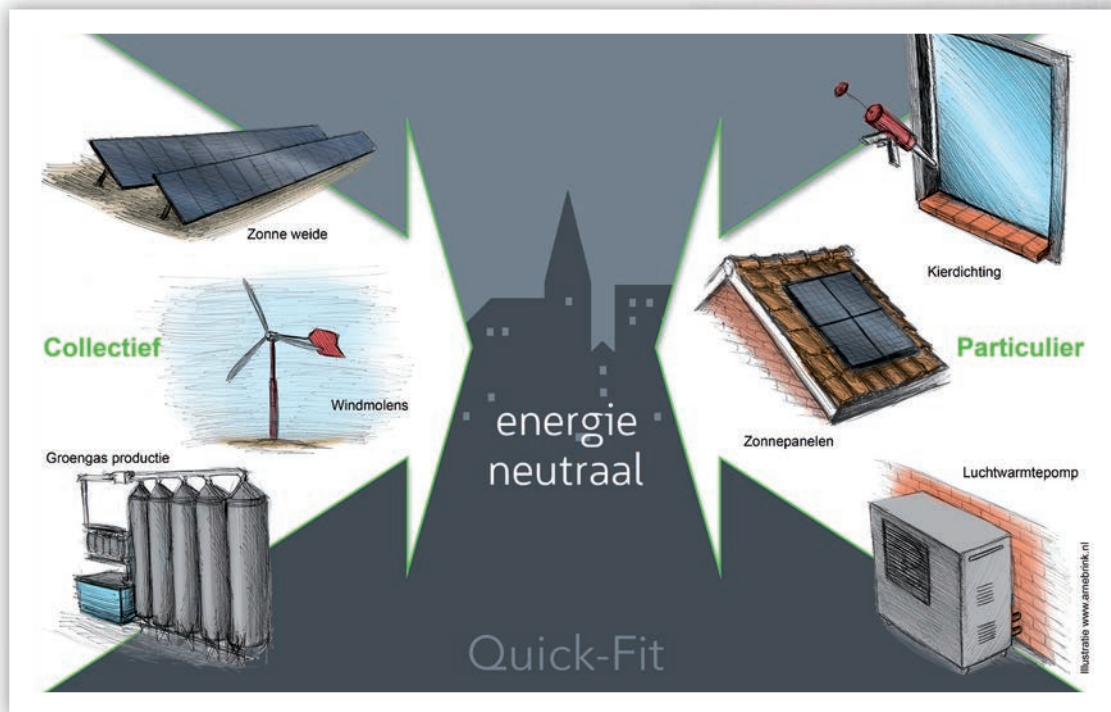


Om dit te bereiken is een mix van zon en wind het uitgangspunt. Om dit te realiseren zullen we als Rypsters samen de regie over de mix en over de schaal gaan houden; hoeveel zon, hoeveel wind, waar en op welke schaal.

Voorwaarde om mee te praten en mee te denken over de energie van morgen is wel dat zoveel mogelijk inwoners zich aansluiten bij de coöperatie. Samen moet het lukken om de gestelde doelstellingen te halen.



Energie Coöperatie Dronryp werkt samen met Us Koöperaasje, een samenwerkingsverband van alle energiecoöperaties in Fryslân, Groningen en Drenthe.





Plannen & Adviezen:

- › Bestaande **windmolens** in en rond Dronryp samen met eigenaars **opschalen**;
- › Realiseren van **coöperatieve zonnedaken** op bedrijven;
- › Realiseren van **bescheiden zonneparken** (ca. 1 ha) bij bestaande windmolens;
- › Leden en andere dorpsbewoners **adviseren** bij aanbrengen **kleine energiebesparende maatregelen**;
- › Leden en andere dorpsbewoners **adviseren** bij aanschaf **(hybride) warmtepomp** in combinatie met zonnepanelen;
- › Leden en andere dorpsbewoners **adviseren** bij overstappen naar **leverancier van groene stroom uit eigen regio**.

An aerial photograph of a Dutch village. In the center, a large, light-colored church with a tall, square tower and a small dome on top stands out. The church has many windows and a simple, functional design. Surrounding the church are green fields, some with trees, and a cluster of houses with red-tiled roofs. In the foreground, there are more houses, some with solar panels on their roofs, and a small stream or canal. The sky is blue with some clouds.

**SAMEN BOUWEN AAN EEN VITAAL,
DUURZAAM & GROEN DRONRYP**





DORPSBELANG DRONRYP
MET ELKAAR - VOOR ELKAAR

© DRONRYP | APRIL 2024